

חוק התכנון והבניה, התשכ"ה – 1965

הוראות התוכנית	הועדה המקומית לתכנון ובניה "לב הגליל"
תוכנית מס' ג/19448	17-07-2012
נ ת ק ב ל	
נספח תוכנית: תוספת עט"מ למגורים במערב סכנין	

מחוז הצפון
16-07-2012
נ ת ק ב ל
נצרת עילית

מחוז: הצפון
מרחב תכנון מקומי: לב הגליל
סוג תוכנית: תכנית מפורטת

אישורים

מתן תוקף	הפקדה
<div style="border: 1px solid black; padding: 5px; width: fit-content; margin: auto;"> <p>הודעה על אישור תכנית מס' 19448 פורסמה בילקוט הפרסומים מס' מיום</p> </div>	
<div style="border: 1px solid black; padding: 5px; width: fit-content; margin: auto;"> <p>משרד הפנים מחוז צפון חוק התכנון והבניה תשכ"ה 1965 אישור תכנית מס' 19448 הועדה המחוזית לתכנון ובניה החליטה ביום 9.7.12 לאשר את התכנית</p> <p>מנהל מינהל התכנון _____ יו"ר הועדה המחוזית _____</p> </div>	

דברי הסבר לתוכנית

תכנית מפורטת לשינוי יעוד מחקלאי למגורים במערב סכנין ובאה כהשלמה לתכנית ג/18694 שבשלבי הפקדה ומותאמת לה .

דף ההסבר מהווה רקע לתוכנית ואינו חלק ממסמכי הסטטוטוריים.

1. זיהוי וסיווג התוכנית

תוספת שטח למגורים במערב סחנין .	שם התוכנית	1.1 שם התוכנית ומספר התוכנית
ג/ 19448	מספר התוכנית	
2.890 ד'		1.2 שטח התוכנית
• מילוי תנאי תוקף	שלב	1.3 מהדורות
מהדורה 1 בשלב מילוי תנאי תוקף	מספר מהדורה בשלב	
10/07/2012	תאריך עדכון המהדורה	
• תוכנית מפורטת	סוג התוכנית	1.4 סיווג התוכנית
• כן	האם מכילה הוראות של תכנית מפורטת מוסד התכנון המוסמך להפקיד את התוכנית	
• ועדה מחוזית		
• ליך	לפי סעיף בחוק	
• תוכנית שמכוחה ניתן להוציא היתרים או הרשאות.	היתרים או הרשאות	
• ללא איחוד וחלוקה.	סוג איחוד וחלוקה	
• לא	האם כוללת הוראות לענין תכנון תלת מימדי	

1.5 מקום התוכנית

1.5.1 - נתונים כלליים מרחב תכנון מקומי ועדה מקומית לתכנון ובנייה לב הגליל

קואורדינטה X 226850
קואורדינטה Y 752650

1.5.2 תיאור מקום במערב סכנין

1.5.3 רשויות מקומיות בתוכנית רשות מקומית עירית סכנין

התייחסות לתחום הרשות נפה • חלק מתחום הרשות עכו

1.5.4 כתובות שבהן חלה התוכנית יישוב סכנין

יפורסם ברשומות

שכונה צפון מערב סכנין רחוב ל"ר מספר בית ל"ר

1.5.5 גושים וחלקות בתוכנית

מספר גוש	סוג גוש	חלק / כל הגוש	מספרי חלקות בשלמותן	מספרי חלקות בחלקן
19279	מוסדר	• חלק מהגוש	3,4	46

הכל על-פי הגבולות המסומנים בתשריט בקו הכחול.

1.5.6 גושים ישנים

מספר גוש ישן	מספר גוש
לי"ר	לי"ר

1.5.7 מגרשים/תאי שטח מתוכניות קודמות שלא נרשמו כחלקות

מספר מגרש/תא שטח	מספר תוכנית
לי"ר	לי"ר

1.5.8 מרחבי תכנון גובלים בתוכנית

לי"ר

1.6 יחס בין התוכנית לבין תוכניות מאושרות קודמות

תאריך	מספר ילקוט פרסומים	הערה ליחס	סוג יחס	מספר תוכנית מאושרת
27/12/2005	1030 עמ' 5474	תכנית זו כפופה להוראות תכנית תמ"א 35 ואינה פוגעת בהוראות תכנית זו.	• כפיפות	תמ"א 35
30/07/2007	3711 עמ' 5696	תכנית זו כפופה להוראות תכנית תמ"מ 9/2 ואינה פוגעת בהוראות תכנית זו.	• כפיפות	תמ"מ 9/2

1.7 מסמכי התוכנית

תאריך האישור	גורם מאשר	עורך המסמך	תאריך עריכת המסמך	מספר עמיתים	קני"מ	תחולה	סוג המסמך
	ועדה מחוזית	גנאים פאלח	10/07/2012	22	ל"ר	מחייב	הוראות התוכנית
	ועדה מחוזית	גנאים פאלח	10/07/2012	ל"ר	1:500	מחייב	תשריט התוכנית

כל מסמכי התוכנית מהווים חלק בלתי נפרד ממנה, משלים זה את זה ויקראו כמקשה אחת. במקרה של סתירה בין המסמכים המוחייבים לבין המסמכים המוגדרים בהוראות על המחיילים לבין המנחים יגברו המסמכים המוחייבים. במקרה של סתירה בין המסמכים המוחייבים לבין המסמכים המוגדרים בהוראות על המחיילים.

1.8 בעלי עניין / בעלי זכויות בקרקע / עורך התוכנית ובעלי מקצוע מטעמו

1.8.1 מגיש התוכנית											
גוש / חלקת(י)	דוא"ל	פקס	סלולרי	טלפון	כתובת	מס' תאגיד	שם תאגיד / שם רשות מקומית	מספר רישיון	מספר זהות	שם פרטי ומשפחה	מקצוע / תואר
לי"ר	לי"ר	046742859	//	046741525	סכנין מיקוד 30180 ת.ד. 80	לי"ר	//////	לי"ר	לי"ר	עיריית סכנין	לי"ר

1.8.2 זום במועל											
לי"ר	דוא"ל	פקס	סלולרי	טלפון	כתובת	מס' תאגיד	שם תאגיד / שם רשות מקומית	מספר רישיון	מספר זהות	שם פרטי ומשפחה	מקצוע / תואר
לי"ר	לי"ר	046742859	//	046741525	סכנין מיקוד 30180 ת.ד. 80	לי"ר	//////	לי"ר	לי"ר	עיריית סכנין	לי"ר

1.8.3 בעלי עניין בקרקע											
לי"ר	דוא"ל	פקס	סלולרי	טלפון	כתובת	מס' תאגיד	שם תאגיד / שם רשות מקומית	מספר זהות	שם פרטי ומשפחה	מקצוע / תואר	בעלים
לי"ר	לי"ר	//	0509069336	046741930	סכנין מיקוד 30180 ת.ד. 4563	לי"ר	לי"ר	57040586	מונא חלאילה ואחרים	//	•

1.8.4 עורך התכנית ובעלי מקצוע מטעמו											
דוא"ל	דוא"ל	פקס	סלולרי	טלפון	כתובת	שם תאגיד / שם רשות מקומית	מספר רישיון	מספר זהות	שם פרטי ומשפחה	מקצוע / תואר	מתכנן
gfaleh@zahav.net.il	לי"ר	//	0506483922	//	סכנין מיקוד 30180 ת.ד. 1711	לי"ר	34986	056292188	גאונים פאלח	מהנדס אורחי	•
	לי"ר					לי"ר	1056	29150802	בארנה דוריד	מועל / מסמך	•

1.9 הגדרות בתוכנית

בתוכנית זו יהא לכל מונח מהמונחים המפורטים להלן הפרוש המופיע בצד ההגדרה, אלא אם כן משתמע אחרת מהוראות התוכנית או מהקשר הדברים.

מונח	הגדרת מונח
לי"ר	לי"ר

כל מונח אשר לא הוגדר בתוכנית זו, תהיה נודעת לו המשמעות הנתונה לו בחוק התכנון והבניה התשכ"ה – 1965 (להלן "החוק") או בתקנות שהותקנו מכוחו, וזאת בהיעדר כוונה אחרת משתמעת.

2. מטרת התוכנית ועיקרי הוראותיה

2.1 מטרת התוכנית

תוספת שטח למגורים במערב סכנין

2.2 עיקרי הוראות התוכנית

1. הקמת אזור למגורים ב' ודרכים במערב סכנין
2. קביעת תכליות לכל יעודי הקרקע.
3. קביעת הוראות בניה והנחיות בינוי ועיצוב.

2.3 נתונים כמותיים עיקריים בתוכנית

סה"כ שטח התוכנית – דונם: 2.890 ד'

הערות	סה"כ מוצע בתוכנית		שינוי (+/-) למצב המאושר	מצב מאושר	ערב	סוג נתון כמותי
	מפורט	מתארי				
	2428		2428 מ"ר	00 מ"ר	מ"ר	מגורים ב' (שטח בניה עיקרי)
	10		10+ יח"ד	0 יח"ד	מסי יח"ד	
						(שטח בניה עיקרי)

הערה: נתוני טבלה זו נועדו לאיסוף מידע סטטיסטי ואין בהם כדי לשנות הוראות המצב המאושר סטטוטורית או המוצע בתוכנית זו, לפיכך בכל מקרה של סתירה בין נתוני טבלה זו לנתוני טבלה 5 – "זכויות והוראות בניה – מצב מוצע" (עמ' 11), גובר האמור בטבלה 5.

3. טבלאות יעודי קרקע, תאי שטח ושטחים בתוכנית

3.1. טבלת תאי שטח

תאי שטח כפופים	תאי שטח	יעוד
	100,101	מגורים ב'
	200	דרך מוצעת
	300	דרך משולבת
	400	ש.צ.פ

על אף האמור בסעיף 1.7 - במקרה של סתירה בין היעוד או הסימון של תאי השטח בתשריט לבין המפרט בטבלה זו - יגבר התשריט על ההוראות בטבלה זו.

3.2. טבלת שטחים

מצב מוצע		מצב מאושר	
אחוזים	מ"ר	אחוזים	מ"ר
72.42%	2093	100%	2890
22.49%	650		
1.03%	30		
4.06%	117		
100.0%	2890	100%	2890
	יעוד		יעוד
	מגורים ב'		שטח ללא תכנית מאושרת
	דרך מוצעת		
	דרך משולבת		
	ש.צ.פ		
	סה"כ		סה"כ

4 יעודי קרקע ושימושים

4.1	שם ייעוד: מגורים ב
4.1.1	שימושים
א.	ישמש לבניית בתי מגורים, חנויות מזון, חלבשה והנעלה, משרדים לבעלי מקצועות חופשיים, מחסנים ביתיים וחנויות
ב.	
ג.	
4.1.2	הוראות
א.	
ב.	
ג.	

4.2	שם ייעוד: דרך מוצעת / דרך משולבת
4.2.1	שימושים
א.	ישמש למעבר כלי רכב והולכי רגל ולהנחת תשתיות מים, ביוב וחשמל.
ב.	אסורה כל בנייה בדרך פרט למתקני דרך.
ג.	
4.2.2	הוראות
א.	

4.3	שם ייעוד: ש.צ.פ.
4.2.1	שימושים
א.	ישמש לככרות, גנים ציבוריים ונטיעות ומתקני משחקים לילדים.
ב.	
ג.	
4.2.2	הוראות
א.	

5. טבלת זכויות והוראות בניה – מצב מוצע

אזורי	קווי בנין (מטר)		מספר קומות		גובה מבנה (מטר)	הכסית (%) משטח תא השטח	צמימת (ח"ד) לדונם (נטו)	מספר יח"ד	אחוזי בניה כוללים (%)	שטחי בניה מ"ר/אחוזים			גודל מגרש/ מזערי/ (מ"ר)	מס' תא שטח	יעוד			
	צדדי- ימני	צדדי- שמאלי	קדמי	מתחת לקובעת						מעל לקובעת	מתחת לקובעת	מעל לקובעת				שירות	שירות	
3	3	3	3	0	4	15	45%	5	2	130%	///	00	00	14%	116%	400	100,101	מגורים ב'

* ניתן להעביר אחוזי בניה מעל למפלס הכניסה למתחת למפלס הכניסה.

6. הוראות נוספות

6.1. תנאים למתן היתר בניה

לא יבנה בנין בחלקה כלשהיא בשטח התכנית אלא אם יובטח חיבור לרשת הדרכים ודרכים להולכי רגל הרשומה בתשריט, כמו כן לא תבוצע חלוקת משנה לחלקה אשר לא תבטיח חיבור כזה.
דרך הגישה לכל תת חלקה תהיה ברוחב שלושה מ' לפחות.
הועדה המקומית רשאית במקרים מסויימים לצוות על בעל הקרקע ולחייבו בנטיעת עצים, שמירת עצים קיימים או סילוקם של עצים וצמחים אחרים המפריעים לדרך.

6.2. הוראות בנושא מים

אספקת המים תהיה מרשת המים המקומית. החיבור לרשת המים יהיה בתיאום ובאישור משרד הבריאות ולשביעת רצון מהנדס הועדה המקומית.

6.3. ניקוז

תנאי לקבלת היתר בניה, הבטחת ניקוז כל השטח בתחום התכנית, ובאישור מהנדס הרשות המקומית ובאישור רשות הניקוז האזורית.

6.4. ביוב

תנאי לקבלת היתר בניה, הבטחת חיבור למערכת הביוב של הישוב, ובאישור מהנדס הרשות המקומית ובהתאם לתכנית ביוב מאושרת ע"י משרד הבריאות והגורמים המוסמכים לכך.

6.5. הוראות בנושא חשמל

א. תנאי למתן היתר בניה יהיה - תיאום עם חברת החשמל בדבר תכנון והקמת חדר שנאים / או חדר מיתוג, פרטי קווי חשמל עיליים ותת קרקעיים, והנחיות לגבי מרחקי בניה ומגבלות שימוש מקווי חשמל עיליים ותת קרקעיים קיימים ומתוכננים.

ב. תחנות השנאה

1. מיקום תחנות השנאה יעשה בתאום עם חברת החשמל.
2. בתכנון לאזור מגורים חדש ימוקמו תחנות השנאה, ככל האפשר, בשטחים ציבוריים או המיועדים למתקנים הנדסיים.
3. על אף האמור בסעי' ב1 ניתן יהיה בשל אילוצים טכניים או תכנוניים למקם את תחנות השנאה במרווחים שבין קווי בניין לגבול מגרש, או על עמודי חשמל או משולב במבני המגורים.

ג. איסור בניה בקרבת מתקני חשמל :-

לא ינתן היתר בניה לשימושים כגון מגורים, מסחר, תעשייה ומלאכה, תיירות ומבני ציבור, בקרבת מתקני חשמל קיימים או מאושרים, אלא במרחקים המפורטים להלן :-

מצייר הקו	מהתיל הקיצוני /מחכבל/מהמתקן	
	3 מ'	א. קו חשמל מתח נמוך – תיל חשוף
	2 מ'	ב. קו חשמל מתח נמוך – תיל מבודד
	5.0 מ'	ג. קו חשמל מתח גבוה עד 33 ק"ו – תיל חשוף או מצפה
	2 מ'	ד. קו חשמל מתח גבוה עד 33 ק"ו – כבל אוירי מבודד (כא"מ)
20.0 מ'	---	ה. קו חשמל מתח עיליון 110-160 ק"ו
35.00 מ'	----	ו. קו חשמל מתח על – עליון 400 ק"ו
	0.5 מ'	ז. כבל חשמל מתח נמוך
	3.0 מ'	ח. כבלי חשמל מתח גבוה
	בתאום עם חברת חשמל	ט. כבלי חשמל מתח עליון
	1 מ'	י. ארון רשת
	3 מ'	יא. שנאי על עמוד

על אף האמור לעיל תתאפשר הקמתם של מבנים ואו מתקני חשמל במרחקים הקטנים מהנקוב לעיל ובלבד שבוצע תאום עם חברת החשמל לגבי מרחקי בטיחות מפני ההתחשמלות ובכפוף לכל דין. לחקמת מבני תשתית יעשה תאום פרטני בין בעל התשתיות לבין חברת החשמל.

בתוכנית מתאר המתירה הקמתם של מבנים המכילים חומרים מסוכנים המועדים לדליקה או לפיצוץ תיכלל הוראה, הקובעת כי לא יינתן היתר בנייה אלא במרחקי בטיחות שייקבעו בתוכנית המתאר. בתיאום עם חברת החשמל לפני תחילת ביצוע עבודות חפירה או בניה יבדוק המבצע את קיומם האפשרי של כבלי חשמל. אין לחפור או לבצע עבודת בניה כלשהי מעל ובקרבה של פחות מ- 3 מ' מכבלי חשמל אלא לאחר קבלת אישור מחברת החשמל.

לא יינתן היתר לחפירה, חציבה או כריה במרחק הקטן מ- 10 מ' מהמסד של עמוד חשמל במתח עליון / על עליון או 3 מ' מהמסד של עמוד חשמל במתח גבוה / נמוך ולא תבוצע פעולה כזו, אלא לאחר שניתנה לחברה הזדמנות לחוות דעה על ההיתר המבוקש או הפעולה אותה עומדים לבצע לפי העניין. על אף האמור לעיל, בתחום תוכנית מתאר הקובעת רצועה למעבר קווי חשמל ראשיים – קווי מתח על ועל

6.6 פינויים

סידורי סילוק ופינויי האשפה יהיו לפי הוראות הרשות המקומית, לא יינתן היתר בנייה בשטח התכנית אלא לאחר שיובטח מקום לפחי האשפה בשטח המגרש ויסומן בהיתר הבנייה. לא יינתן היתר בניה אלא לאחר התחייבות היזם לפינויי פסולת הבנייה ופינויי עודפי עפר לאתר מוסדר.

6.7 חלוקה

תנאי למתן היתרי בניה מכוח תוכנית זו כולל עבודות עפר ופריצת דרכים - הסדרת נושא איחוד וחלוקה כפי שנדרש בחוק (סעיפים 121, 122).

6.8 הפקעה

כל השטחים המיועדים לפי תוכנית זו לצורכי ציבור יופקעו עפ"י סעיפים 189, 188, 190 בפרק ח' וירשמו ע"ש הרשות המקומית עפ"י סעיף 26 לחוק התכנון והבניה.

6.10 היטל השבחה

הועדה המקומית תטיל ותגבה היטל השבחה בהתאם לחוראות התוספת השלישית לחוק התכנון והבניה.

6.11 חניה

החניה תהיה בתחום המגרשים בהתאם לחוראות תקנות התכנון והבניה (התקנת מקומות חניה תשמי"ג 1983), או לתקנות התקפות במועד הוצאת ההיתר. תנאי למתן היתר בניה הבטחת מקומות חניה כנדרש בתקנות.

6.12 אתר עתיקות מוכרז

כל עבודה בתחום שטח המוגדר כעתיקות, תתואם ותבוצע רק לאחר קבלת אישור מנהל רשות העתיקות כמתחייב ובכפוף להוראות חוק העתיקות התשל"ח 1978. במידה ויידרש על ידי רשות העתיקות ביצוע של פעולות מקדימות (פיקוח, חיתוכי בדיקה, חפירת בדיקה/חפירת הצלה מדגמית, חפירת הצלה) יבצען היזם על פי תנאי רשות העתיקות. במידה ויתגלו עתיקות המצדיקות שימור בהתאם לחוק העתיקות התשל"ח 1978 וחוק רשות העתיקות התשמ"ט 1989, ייעשו על ידי היזם ועל חשבונו כל הפעולות המתבקשות מהצורך לשמר את העתיקות. היה והעתיקות יצריכו שינוי בתכנית הבנייה, תהיה הועדה המקומית רשאית להתיר שינויים בתכניות הבנייה ובלבד שלא יתווספו עקב שינויים אלה זכויות בנייה או תוספות שמשמעותן פגיעה בקרקע. אין רשות העתיקות מתחייבת לאשר בנייה בשטח או בחלקו גם לאחר בדיקה/חפירה, זאת במידה ובשטח יתגלו עתיקות ייחודיות ולא יראו את התכניות כמקנות זכויות בנייה בשטח שהינו אתר עתיקות מוכרז.

6.14 הוראות בניה למקלטים

לא ייצא היתר בניה למבנה בשטח התכנית אלא אם כן כלול בו מקלט או ממ"ד בהתאם לתקנות ההתגוננות האזרחית.

6.15 רישום

בהתאם לסעיף 125 לחוק התכנון והבניה.

6.16 שרותי כבאות

קבלת התחיבות ממבקשי ההיתר לביצוע דרישות שרותי הכבאות ולשביעת רצונם, תהווה תנאי לחוצאת היתר בניה.

6.17 נגר עילי

יש להעביר את מי הנגר העילי מתחומי המגרשים והמבנים לשטחים פתוחים או למתקני החדרה סמוכים לצרכי השהייה, החדרה והעשרת מי תהום. מי מרזבי הגגות (במידה וקיימים) יופנו לשטח המחלחל. יש לתת עדיפות להזרמת מי נגר של כבישים ומשטחי בטון ואספלט לאזורים מחלחלים. בשטחים ציבוריים פתוחים, לרבות שטחים מיוערים בתחום התוכנית יבטיח בין השאר, קליטה, השהייה והחדרה של מי הנגר העילי באמצעות שטחי חלחול ישירים, או מתקני החדרה. השטחים קולטי מי הנגר העילי בתחום שטחים ציבוריים פתוחים יהיו נמוכים מסביבתם. בתכנון דרכים וחניות ישולבו רצועות של שטחים מגוננים סופגי מים וחדירים ויעשה שימוש בחומרים נקבוביים וחדירים.

7. ביצוע התוכנית

7.1 - שלב ביצוע




מס' שלב	תאור שלב	התניה

7.2 מימוש התוכנית

זמן משוער לביצוע התכנית 5 שנים מיום אישורה

8. התימות

מגיש התוכנית	שם פרטי ומשפחה	מספר זהות	שם תאגיד / רשות מקומית	מסלול
מגיש התוכנית	עירית סכנין	//	לייר	05/12/05
יום במועל	עירית סכנין	//	לייר	05/12/05
בעלי עניין בקרקע	מונא חלאילה ואחרים	57040586	לייר	05/12/05
עורך התכנית	גנאים פאלח	056292188	לייר	05/12/05

רשימת תיוג – טופס נלווה למילוי על ידי עורך התוכנית

תוכנית מספר: _____ שם התוכנית: _____
 עורך התוכנית: _____ גנאים פאלח _____ תאריך: _____ 30/07/2011 חתימה: _____

1. יש לסמן ✓ במקום המתאים.
2. יש לוודא כי ניתנה התייחסות לכל השאלות/ הסעיפים המופיעים בטופס.

שימו לב! רשימה זו אינה גורעת מהוראות החוק ומתקנות התכנון והבניה.

תחום הבדיקה	סעיף בנוהל	נושא	כן	לא
מסמכי התוכנית	1.7	האם קיימים כל מסמכי התוכנית המוזכרים בסעיף 1.7 בנוהל מבא"ת?	כן	
		האם קיימים נספחי תנועה, בינוי, ניקוז וכו'?		לא
		אם כן, פרט: _____		
הוראות התוכנית		האם מולאו כל סעיפי התוכנית על פי נוהל מבא"ת (או נרשם "לא רלבנטי")?	כן	
תשריט התוכנית ⁽¹⁾	6.1, 6.2	יעודי קרקע לפי טבלאות יעודי הקרקע שבנוהל מבא"ת	כן	
	2.2.7	קיום טבלת שטחים ובדיקה שסך כל השטחים במצב מאושר ומוצע- זהה	כן	
	2.4.1, 2.4.2	קיום סימונים (מקרא, חץ צפון, קואורדינטות X, Y ברשת החדשה, קנה מידה, קו כחול שלם וסגור)	כן	
	2.3.2, 2.3.3	קיום תרשימי סביבה (תרשים התמצאות כללית ותרשים הסביבה הקרובה)	כן	
	4.1	התשריט ערוך על רקע של מפת מדידה מעודכנת לשנה אחרונה, כולל חתימה וחותמת ⁽²⁾	כן	
	4.3	קיום תשריט מצב מאושר	כן	
	4.4	קיום תשריט מצב מוצע – בקנה מידה התואם להיקף התוכנית.	כן	
		התאמה מלאה בין המקרא לבין התשריט בתשריט מצב מאושר ומוצע (כל אחד בהתאמה)	כן	
		הגדרת קווי בנין מכבישים (סימון בתשריט רוזטות וכדומה)	כן	
		סימון מרחב תכנון, גבול שיפוט	כן	
		מספר התוכנית	כן	
	התאמה בין התשריט להוראות התוכנית	1.1	שם התוכנית	כן
		מחוז	כן	
1.4		סיווג (סוג, סמכות ואופי התוכנית)	כן	
1.5		מקום התוכנית (מרחב תכנון מקומי, רשות מקומית)	כן	
1.8		פרטי בעלי עניין (יום, מגיש, בעלי קרקע)	כן	
8.2		חתימות (יום, מגיש ועורך התוכנית)	כן	

⁽¹⁾ מספרי הסעיפים מתייחסים לחלק ב' בנוהל מבא"ת – "הנחיות לעריכת תשריט התוכנית.

⁽²⁾ יש להתייחס לסעיף 4.1 בחלק ב' בנוהל מבא"ת.

תחום הבדיקה	סעיף בנוהל	נושא	כן	לא
כללי		האם התוכנית חייבת בתסקיר השפעה על הסביבה? ⁽¹⁾		לא
		האם התוכנית גובלת במחוז שכן?		לא
		אם כן, פרט: _____		לא
		האם התוכנית גובלת במרחב תכנון מקומי שכן?		לא
		אם כן, פרט: _____		לא
		האם נדרשת הודעת הפקדה לגופים ציבוריים?		לא
		אם כן, פרט: _____		לא
		האם התוכנית כוללת או משנה הוראות בדבר: _____		לא
		• שמירה על בניינים או אתרים בעלי חשיבות היסטורית או ארכיאולוגית		לא
		• שמירת מקומות קדושים		לא
• בתי קברות		לא		
האם נדרשת הודעת הפקדה מיוחדת לתוכניות הנוגעות לטיסה?		לא		
איחוד וחלוקה		צירוף נספח חלוקה/איחוד וחלוקה בהתאם לתקנות התכנון והבניה (תכנית איחוד וחלוקה) התשס"ט - 2009		לא
טפסים נוספים (4)	פרק 14	קיום תצהירים חתומים של עורכי התוכנית	כן	
	1.8	קיום מסמכים המעידים על היות מגיש התוכנית בעל עניין בקרקע	כן	
חומרי הפירה ומילוי (5)		האם כוללת התוכנית עבודות עפר, ייבוא חומרי מילוי ואו ייצוא חומרי הפירה מתחום הפרויקט בחיקף צפוי של מעל 100,000 ממ"ק?		לא
		במידה וכן, האם צורך לתוכנית נספח טיפול בחומרי הפירה ומילוי?		לא
רדיוסי מגן (6)		האם נבדקה התוכנית בדיקה מיקדמית ('Pre-Ruling') מול לשכת התכנון המחוזית/ מינהל התכנון ? האם נמצאה התוכנית חודרת לתחום?		לא
		האם בוצעה בדיקה מלאה לחדירת התוכנית לתחום רדיוסי מגן מול משרד הבריאות ?		לא
		האם נמצא כי התוכנית חודרת לתחום?		לא
חיזוק מבנים בפני רעידות (7)		האם התכנית כוללת הוראה לפיה תוספת בניה למבנה קיים אשר נבנה שלא בהתאם לתקן ישראלי ת"י 413, מותנית חיזוק המבנה כולו ביחד עם התוספת, בפני רעידות אדמה?		לא
		בתכנית שמשנה שימוש או יעוד של מבנה קיים, האם היא כוללת הוראה בדבר התאמת השימוש המוצע במבנה לדרישות העמידות בכוחות סיסמיים כפי שנקבע בתקן ישראלי ת"י 413 בהתאם ליעודו החדש של המבנה?		לא
		האם התכנית כוללת מנגנון תמרוץ לחיזוק מבנים קיימים בפני רעידות אדמה או לתוספת מרחבים מוגנים במבנים קיימים?		לא
שמירה על עצים בוגרים (7)		האם סומנו בתחום התוכנית עצים בוגרים כנדרש?		לא

תצהירים

תצהיר עורך התוכנית

אני החתום מטה _____ גנאים פאלח _____ (שם), מספר זהות _____ 56292188, מצהיר בזאת כדלקמן:

1. אני ערכתי את תוכנית מס' ג/____ ששמה _____ שינוי יעוד למגורים ודרכים _____ (להלן – "התוכנית"). גוש 19279 חלקות 3,4
2. אני בעל ידע וניסיון בעריכת תוכניות. בעל הכשרה מקצועית בתחום הנדסה אזרחית מספר רשיון 34986.
3. אני ערכתי את התוכנית בעצמי ובסיוע יועצים נוספים כמפורט להלן:

שם היועץ תחום מומחיותו והכשרתו הנושאים בתוכנית שנערכו על ידי/בסיוע יועץ

_____ א.

_____ ב.

_____ ג.

4. הנני אחראי להכנת כל מסמכי התוכנית (הוראות, תשריט ונספחים) ולכל החומר שנלווה לתוכנית כחומר רקע או כמידע נוסף.
5. הנני מאשר כי לפי מיטב ידיעתי המקצועית, נתוני התוכנית שהגשתי, כמפורט בסעיף 4, נכונים ותואמים את החוק, התקנות, מבנה אחיד לתוכנית והנחיות מוסדות התכנון. כמו כן, הנני מאשר כי המסקנות וההמלצות שהגשתי, כאמור, הן נכונות לפי מיטב ידיעתי ושיפוטי.
6. אני מצהיר כי השם דלעיל הוא שמי, החתימה דלמטה היא חתימתי, וכי תוכן תצהירי זה אמת.


 חתימת המעצב
 מס' רישום 34986
 מס' תע"מ 04-67423

01/10/12
 תאריך

תצהיר בעל מקצוע שהשתתף בעריכת תוכנית

אני החתום מטה _____ (שם) _____ מספר זהות _____, _____, _____
מצהיר בזאת בכתב כדלקמן:

1. אני השתתפתי בעריכתה של תוכנית מס' _____ ששמה _____ שינוי יעוד למגורים ודרכים _____ (להלן – "תוכנית"). גוש 19279 חלקומ מס' 3, 4
2. אני מומחה לתחום _____ ויש בידי תעודה מטעם _____ (הגוף המוסמך לרישוי בעלי המקצוע בתחום זה) שמספרה הוא _____ או לחילופין (מחק את המיותר):
אני מומחה בתחום _____ שלא חלה לגביו חובת רישוי.
3. אני השתתפתי בעריכת / ערכתי את הנושאים _____ בתוכנית.
4. אני בעל המומחיות וההכשרה המתאימה לחוות את דעתי המקצועית בנושאים המפורטים בסעיף 3 לעיל והנאמר בתוכנית בנושא משקף את חוות דעתי המקצועית.
5. הנני אחראי לתוכן הפרקים/נושאים בתוכנית אותם ערכתי ושהשתתפתי בעריכתם.
6. אני מצהיר כי השם דלעיל הוא שמי, החתימה דלמטה היא חתימתי, וכי תוכן תצהירי זה אמת.



חתימת המצהיר

תאריך

הצהרת המודד

הערה: הצהרת המודד מהווה נספח להוראות התכנית. הצהרה מס' 1 תופיע גם ע"ג התשריט.

סעיף 1 ימולא ע"י מודד מוסמך שערך את המדידה המהווה רקע לתוכנית.
 סעיף 2 ימולא ע"י המודד המוסמך שערך את העדכון או אישר את עדכניות המדידה ככל שנערך עדכון או אושרה עדכניות למפה הטופוגרפית/המצבית, לרבות הרקע הקדסטריאלי.

מספר התוכנית : ג/19448

רמת דיוק, הקו הכחול והקדסטר:

- מדידה גרפית.
- קו כחול (בלבד) ברמה אנליטית.
- מדידה אנליטית מלאה ברמת תצ"ר (כולל הקו הכחול).

1. המדידה המקורית

הריני מצהיר בזאת כי מדידת המפה הטופוגרפית/המצבית המהווה רקע לתוכנית זו, נערכה על ידי ביום: 28/08/2011 והיא הוכנה לפי הוראות נוהל מבא"ת ובהתאם להוראות החוק ולתקנות המודדים שבתוקף. דיוק הקו הכחול והקדסטר: מדידה גרפית/ קו כחול (בלבד) ברמה אנליטית/ מדידה אנליטית מלאה ברמת תצ"ר (כולל הקו הכחול).

בדארנה דוריד _____ מספר רשיון 1056 שם המודד _____

תאריך _____

מדידה גרפית
 מוסמך
 ד"ר. מ. ג. 1056

2. עדכניות המדידה

הריני מצהיר בזאת כי המפה הטופוגרפית/המצבית המהווה רקע לתוכנית זו, לרבות הרקע הקדסטריאלי, נבדקה על ידי ונמצאה עדכנית/עודכנה ביום: _____ בהתאם להוראות החוק ולתקנות המודדים שבתוקף.

שם המודד _____ מספר רשיון 1056

תאריך 10/07/12

מדידה גרפית
 מוסמך
 ד"ר. מ. ג. 1056

נספח הליכים סטטוטוריים

יחס בין התוכנית לבין תוכניות מופקדות			
מספר תוכנית מופקדת	סטטוס טיפול בתוכנית	מספר ילקוט פרסומים	תאריך
ל"ר	ל"ר		

שימו לב!: טרם אישורה של התוכנית: יש לעדכן את סעיף 1.6 ולכלול בו תוכניות מופקדות שאושרו בינתיים

יחס בין התוכנית לבין התוספות בחוק			
שם התוספת	תחולת התוספת	שם מוסד התכנון המאשר	תאריך האישור
התוספת הראשונה לעניין קרקע חקלאית ושטחים פתוחים	• התוספת חלה.		
התוספת השניה לעניין סביבה חופית	• התוספת אינה חלה.		
התוספת הרביעית לעניין שימור מבנים	• התוספת אינה חלה.		

אישור על-פי סעיף 109 לחוק		
סעיף	החלטה	תאריך ההחלטה
סעיף 109 (א)		
סעיף 109 (ב)		

ערה על התוכנית			
שם ועדת הערר	מספר הערר	אישור ועדת הערר	תאריך האישור
ועדת ערר מחוזית - לפי סעיף 12 ג' לחוק.			
ועדת משנה לעררים של הוועדה המחוזית.			
ועדת משנה לעררים של המועצה הארצית.			

שימו לב! הוסיפו סעיף זה רק אם הוגש ערר, ומחקו את השורה/ות שאינן רלבנטיות.