


28.11.89

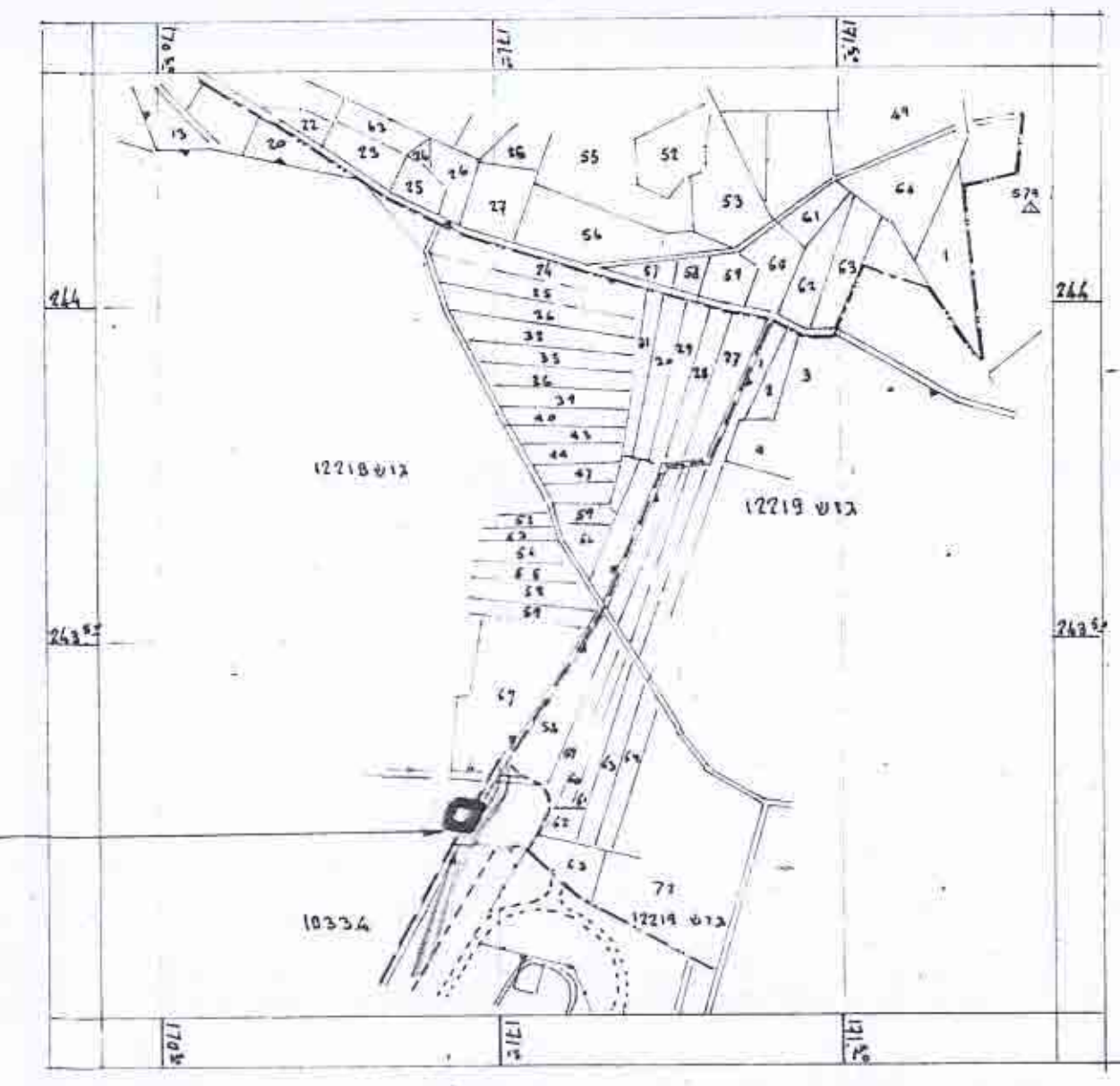
**תמוז הצפון**  
**תוכנית תכנון מקומי הנלין המרכזי**  
**תכנית מפורטת מס' 6398/א**  
 לשינוי יעוד חלק מהחלקה (ו), גוש 10334 משטח הקלאי  
 למגורים, והמבנה שינוי  
 לתכנית מפורטת מס' 2863/א

נוש : 10334  
 חלקה : חלקים מחלקות: ו, 32 (דון מבוטל), 6 (דון מאשרת)  
 שטח התכנית : 1,235 מ"ר  
 יוזם התכנית : שאלת עלי מהל אלמוטא עעיוס ביראל-מבסוד  
 עורן התכנית : ארכי-מישל אבונופל - בנין בית הידידוג - נצרת  
 בעל הקרקע : עלי מהל אלמוטא ועוג'  
 תאריך : 6.11.87  
 תוקף : 20.5.89  
 תחיתות :

**ח'יוס** :   
**בעל הקרקע** :   
**העורן** :   
 מישל אבו נופל  
 ארבעים  
 בנין בית הידידוג - נצרת  
 10334

חוק התכנון והבניה השכיח  
 הועדה המקומית לתכנון ובניה  
 הגליל המרכזי  
 תכנית מס' 6398/א  
 הועדה הפקוסית בישיבתה מס' 118  
 מיום 31.10.90  
 חתומה להמנין  
 על הפקדה התכנית הנקובה לעיל  
 י"ד תמוז  
 5749

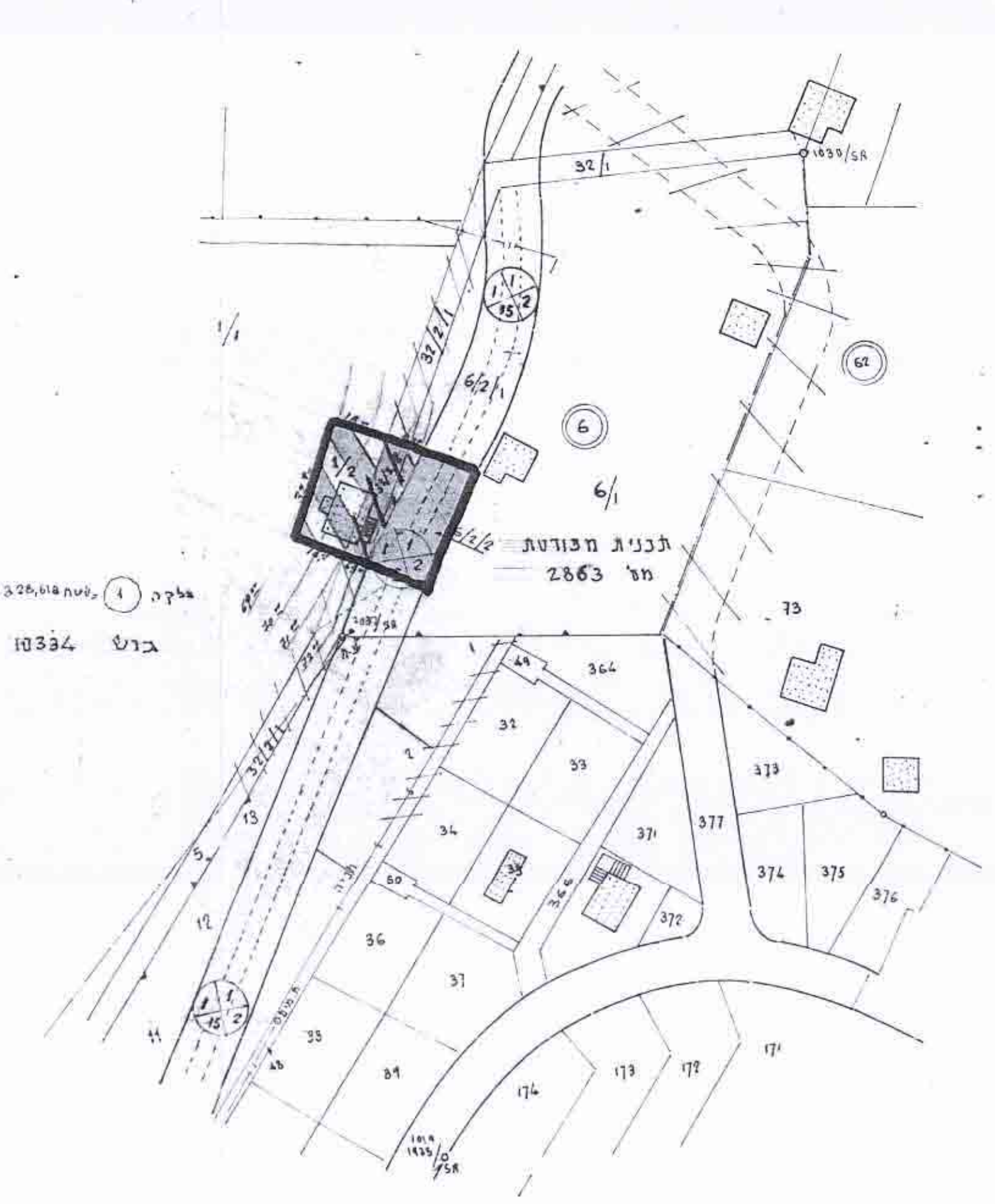
הודעה על הפקדת תכנית מס' 6398  
 שרסמה בליקוס הרסטומים מס' 3767  
 מיום 15.5.90 מס' 2831



תרשים הסביבה ק"מ: 1:10,000

**מקרא :**

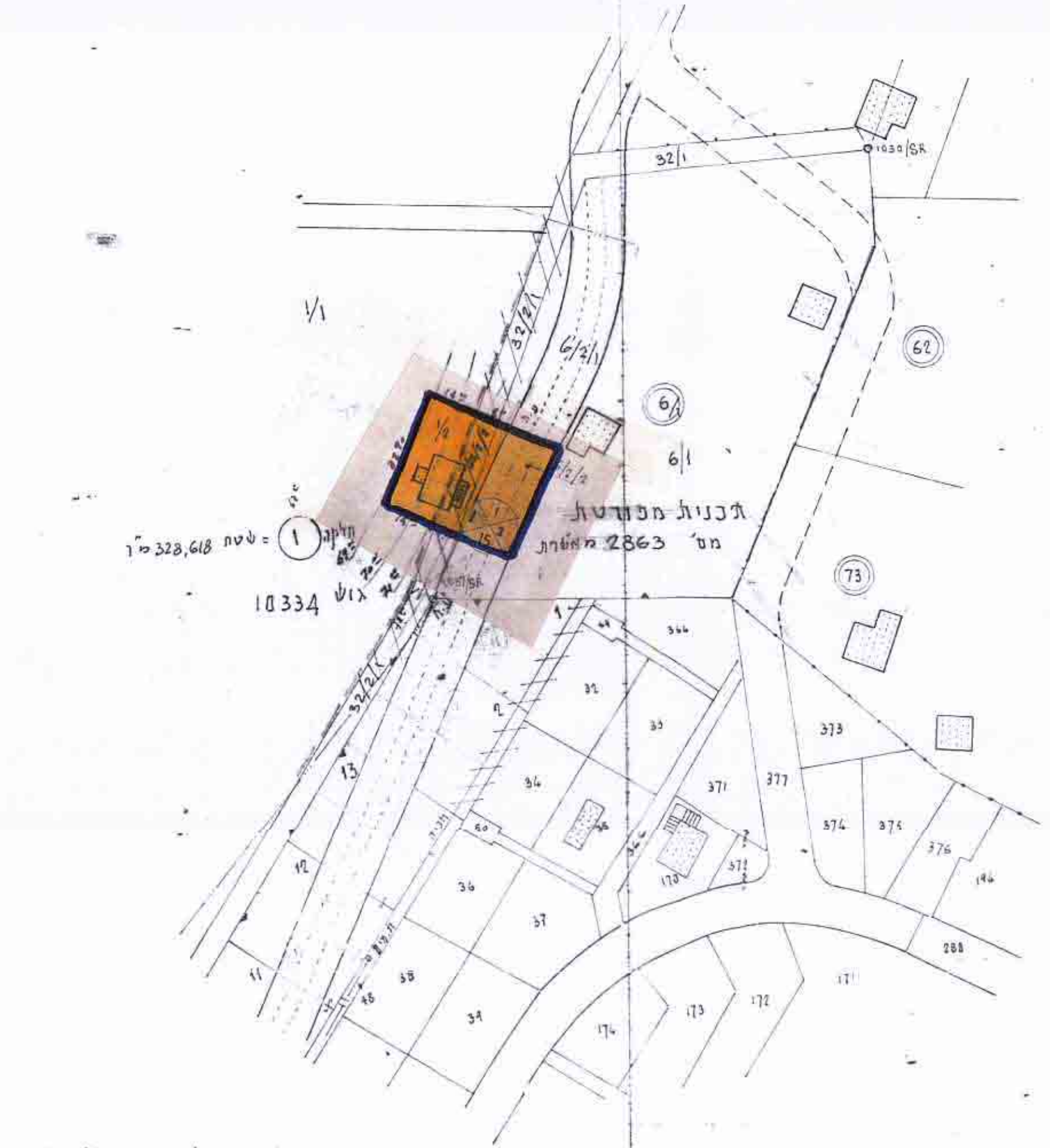
	גבול התכנית
	גבול גוש
	גבול חלקה
	גבול תת חלקה
	גבול תכנית מפורטת
	שטח תקלאי
	אלוד מגורים 'א'
	דרך קיימת
	מספר דרך
	דו בנין קדמי
	רואב דרך
	דרך מבוטלת



תרשים הסביבה (מלוקיים)  
 ק"מ: 1:1250

**טבלת שטחים**

חלקה	שטח	יעוד קיים	יעוד מוצע	אחוז
1/2	0.460	תקלאי	מגורים	37%
32/2/2	0.280	דרך מבוטלת	מגורים	23%
6/2/2	0.495	דרך	דרך	40%
	1,235			100%



תרשים הסביבה (מלב מוצע)  
 ק"מ: 1:1250