

3-3323

מהוז חיפה

מרחב תכנון מקומי, זבולון
מרחב תכנון מקומי מחוזי, מחוז חיפה

תכנית מתאר מקומית, תכנית מס' זב/68

"בתי עלמין יהודים למטרופולין חיפה - תל רגב"

יוזמת התכנית - עיריית חיפה

מכיני התכנית - חברה קדישא חיפה

1. שם וחלות

1.1 תכנית זו תקרא: "תכנית מתאר מקומית, תכנית מס' זב/68 "בתי עלמין יהודים למטרופולין חיפה - תל רגב" והיא תחול על השטח המותחם בקו בצבע כחול בתשריטים ובנספחים הבאים המצורפים לתכנית זו והמהווים חלק בלתי נפרד ממנה.

תשריט מס' 1 יקרא: "יעודי שטחים"
ק.מ. 1:5000

תשריט מס' 2 יקרא: "תכנון מפורט לאתר לבית העלמין היהודי לעיר חיפה ולכניסה הראשית לאתר בתי העלמין"
ק.מ. 1:1250

נספח מס' 1 יקרא: חתכים אופייניים לדרכים, קירות תומכים ולפתוח נופי.

נספח מס' 2 יקרא: "מערכת דרכים המובילה לאתר בתי העלמין"
ק.מ. 1:20,000

נספח מס' 3 יקרא: "רשימת בעלויות קרקע הכלולה בתכנית"

1.2 תכנית זו מהווה תכנית מתאר מקומית לגבי השטחים הכלולים בתשריט מס' 1 "יעודי שטחים" ומהווה תכנית מפורטת לגבי "רחבת הכניסה לבתי העלמין" ו"לבית העלמין של העיר חיפה" כמוראה בתשריט מס' 2 - "תכנון מפורט"

2. ביחס לתכניות אחרות

תכנית זו מהווה שינוי ביחס לשטח הקרקע הכלול בה לתכניות דלהלן:

2.1. מרחב תכנון מקומי - זבולון

תכנית מס' 24/ב - "תכנית מתאר לתחום מרחב תכנון ועדה מקומית לתכנון ולבניה זבולון ולתחום מועצה אזורית זבולון" שהודעה בדבר הפקדתה פורסמה בי"פ 3143 מיום 31.12.84 .

2.2. במרחב תכנון מקומי - מחוז, מחוז חלפה

2.2.1. תכנית מס' ג/400 - "תכנית המתאר לשטח הגליילי בתכנון עיר מחוז חלפה" שהודעה בדבר אישורה פורסמה בי"פ 989 מיום 10.1.83 .

2.3. במקרה של סתירה בין תכנית זו לבין אחת התכניות הרשומות לעיל, יקבע האמור בתכנית זו.

2.4. התכנית תואמת את הוראות תמ"א 19 - "תכנית מתאר ארצית לבתי עלמין" - שהודעה בדבר אישורה פורסמה בי"פ 3525, התשמ"ח, עמ' 758 - (11.2.88)

3. המקום

הקרקע הכלולה בתכנית זו נמצאת:

3.1. לגבי אתר בית עלמין: בגושים 10384, 10392, 10388 צפונית מזרחית לכפר אבטין.

3.2. לגבי הדרך המובילה לאתר: מתחברת עם הדרך מס' 762 ליד איבטין ממשיכה לכוון צפון מזרח עד לדרך מס' 70 וממשיכה בצמוד לה עד לכניסה לאתר.

4. שטח התכנית

שטח התכנית הוא 670 דונם בקירוב.
שטח בתי העלמין היהודים הכלולים בתכנית זו הוא כמפורט בטבלה שבתשריט מס' 1.

5. גבולות התכנית

גבולות התכנית הם בהתאם למטראה בקו כחול עבה על התשריט.

6. הקרקע הכלולה בתכנית זו

6.1. חלקות הכלולות באתר בית העלמין

גוש 10384 חלקות 1-3
גוש 10388 חלק מחלקה 10
גוש 10392 חלק מחלקה 1

6.2. חלקות הכלולות בשטח הדרך

| | |
|-----------|-------------------------------|
| גוש 10380 | חלק מחלקות 23,18 |
| גוש 10385 | חלק מחלקות 35,33,32,30 עד 20 |
| גוש 10386 | חלק מחלקה 22 עד 26 |
| גוש 10387 | חלק מחלקות 13,12,10,9,5,4,2,1 |
| גוש 10393 | חלק מחלקות 5,1 |
| גוש 10394 | חלק מחלקות 2 |
| גוש 10395 | חלק מחלקות 5,2,1 |

7. יוזמת התכנית

יוזמת התכנית הנו היא עיריית חיפה.

8. מטרת התכנית

- 8.1. ליעד קרקע לבתי העלמין היהודים למטרופולין חיפה על פי האיתור שנקבע בתמ"א 19.
- 8.2. לקבוע את חלוקת האתר בין רשויות המטרופולין כדלקמן: עיריית חיפה, קרית אתא, קרית ים, קרית מוצקין, קרית ביאליק, מועצה מקומית רכסים תוך יצירת כניסה ראשית משותפת לכל בתי העלמין ושטח דגור לצרכים עתידיים.
- 8.3. לקבוע את התכנון המפורט של אתר בית העלמין של העיר חיפה ושל הכניסה הראשית המשותפת כמוראה בתשריט מס' 2 ובנספח מס' 1, דהיינו לקבוע את שטחי הקבורה, דרכים, שבילים להולכי רגל, חניות, מבנים להפעלת בית העלמין, מיקום קירות התומכים, כיכרות שטחי גנון שלבי ביצוע וכו'.
- 8.4. לקבוע חובת הגשת תכנית מפורטת לאתר שישרת את קרית אתא, קרית ים, קרית מוצקין וקרית ביאליק והמועצה המקומית רכסים.
- 8.5. להציע גישה לאתר בתי העלמין ע"י דרך חדשה שתחבר את האתר עם הדרך הקיימת מס' 762 בגבול הדרום מערבי של אבטין.

9. באור סימוני התשריט

9.1 בתשריט מס' 1

הסימון פרוש הסימון

| | |
|-----------------------------------------------------------------------------------------------------------------------------------------------------------------------------------------------------------------------------------------------------------------------------------------------------------|------------------------------------------------------------------------------------------------------------------------------------------------------------------------------------------------------------------------------------------------------------------------------------------------------------------------------------------------------------------------------------------------------------------------------------------------------------------------------|
| גבול התכנית | קו כחול |
| אתר בתי העלמין היהודים למטרופולין חיפה | שטח לא צבוע משופץ קוים אלכסוניים בצבע ירוק |
| כניסה ראשית לבית העלמין בתחום האתר המטרופוליטני | שטח משופץ משבצות ירוק לבן |
| אתר לבית העלמין היהודי לעיר חיפה לגביו חל תכנון מפורט. | שטח צבוע צהוב משופץ קוים אלכסוניים מצולבים בצבע ירוק |
| גן לאומי דרך קיימת או מאושרת דרך מוצעת או הרחבת דרך קו רחוב גבול גוש גבול חלקה לביטול גבול חלקה מוצע מספר חלקה לביטול מספר חלקה מוצע מספר דרך רוחב הדרך גבול שיפוט ותכנון קו מתח גבוה קיים מבנים להריסה אספלט קיים שטח חקלאי עתודה לחיפה שטח פרטי פתוח | שטח צבוע ירוק משופץ קוים ירוקים שטח צבוע חום בהיר שטח צבוע אדום קו אדום קו משונן בכיוונים הפוכים בצע התשריט קו מרוסק בצבע ירוק קו שחור ספרה בצבע ירוק ספרה רומית בצבע שחור ספרה שחורה ברבע העליון של העגול ספרה אדומה ברבע התחתון של העיגול קו כחול מנוקד קו אדום מרוסק ומנוקד מבנים מוקפים בצבע צהוב שני קוים מרוסקים מקבילים בצבע התשריט קוים מקבילים בירוק (במצב קיים) קו מרוסק בצבע שחור שטח צבוע ירוק עם מסגרת ירוקה |

הסימון

קו מדויק בצבע התשריט

פירוש הסימון

קו כחול

- גבול האתר לבית קברות מטרופוליאני - תל רגב.
- גבול בית הקברות לחיפה כולל השטח הפרטי הפתוח שבתחומה.

ספה בעגול ליד האות ח'

- שטח קבורה ומספור חלקות הקבורה.

שטח צבוע אדום עם סימון של אי מפרוד

- דרך ראשית דו-סיטרית עם מדרכה.

שטח צבוע אדום

- דרכי אספלט לרכב.

שטח צבוע כתום על רקע של סימון חניה

- חנייה מרכזית לאוטובוסים.
- חנייה לרכב פרטי.
- רחבות חנייה נוספות.

שטח צבוע כחול

- שביל מרכזי להולכי רגל מאבנים משתלבות.
- שבילי משנה בחלקות הקבורה.

שטח משופץ משבצות קטנות

- משטח אבנים משתלבות.

קו שחור עבה

- קיר תומך (או מעקות אבן) בגבול חלקות קבורה.

קו שחור עבה עם קווקו ניצב

- קיר תומך הכולל כוכר קבורה.

סימון עצים במקבצים צבוע ירוק

- שטח גינון ועצי שדרה גינון, קירות תומכים, גידור ושביל מאסף משולבים בגבולות בית הקברות.

עצים מנוקדים

- עצים קיימים לשימור.

שטח משופץ בצבע התשריט

- גן לאופי-בוסטן

שטח מקווקו בצבע התשריט

- גן לאופי.

קווים דקים מתפתלים

- קווי גובה

קו שחור ועגול

- קו חשמל מתח גבוה.
- שלבי ביצוע.

אות עברית גדולה וקו אדום

- רזרבה להרחבת בית הקברות לחיפה לעתיד.

שטח צבוע צהוב

חץ גדול

- שער כניסה.

שטח צבוע ירוק עם מסגרת ירוקה

- שטח פרטי פתוח

10. שימוש בקרקע

לא ינתן היתר להקמת בנין ולא יישמשו כל קרקע או בנין בתחומי תכנית זו לכל תכלית שהיא, אלא לתכלית המפורטת ברשימת התכליות לגבי האזור שבו נמצאים הקרקע או הבנין.

11. רשימת התכליות

11.1. אתר לבתי העלמין היהודים במטרופולין חיפה

- מיועד לבתי העלמין היהודיים למטרופולין חיפה כפוף לאישור לתכנית מפורטת. בכל אחד מבתי העלמין יהיו כל הפונקציות הדרושות להפעלתם.

11.2. אתר לבית עלמין יהודי לעיר חיפה לגביו חל תכנון מפורט

- יישמש כבית קברות יהודי, וינוצל לצרכי קבורה, למבני עזר לצרכי קבורה ואזכרות, למבני שרות ומשרדים בית העלמין, לדרכים ולחניות הנועדים לשימוש צרכים אלה.

11.3. כניסה ראשית לבתי העלמין בתחום האתר המטרופוליטני

- תישמש כניסה מרכזית לאתר בית העלמין, לדרכים, ככרות, שטחים מגוננים, חניות, כמורא בתשריט מס' 2 "תכנון מפורט".

- כפי שמוגדר בתמ"א 8.

11.4. גן לאומי

- כפי שמוגדר בחוק התכנון והבניה.

11.5. דרך ציבורית

- מיועד לגינזון ונטרעות עצים בוגרים, לשבילים להולכי רגל, למעבר תשתיות, כגון קווי טים ברוב, חשמל וכדומה. תבטח בשטח זה מעבר חופשי לציבור.

11.6. שטח פרטי פתוח

12. הפקעה ורישום

12.1. כל השטחים המיועדים בהתאם לתכנית זו לבית העלמין ולדרכים ציבוריות, נועדים להפקעה בהתאם לחוק התכנון והבניה וירשמו על שם הרשות המקומית.

12.2. קרקע שתופקע כאמור, לצרכי בית העלמין תוחכר לרשות שתפעיל את בית העלמין ששטח הקרקע המופקעת כלולה בו.

12.3. קרקעות בתי העלמין שבבעלות מנהל מקרקעי ישראל יוחכרו ישירות לכל רשות ורשות על פי החלוקה המוראת בתכנית.

12.4. הקרקעות המסווגות כ"שטח פרטי פתוח" תוחכרנה ע"י מרנהל מהקדמי ישראל לרשות המקומית שתפעיל את בית העלמין הגובל איתם, מחצית רוחב הרצועה לכל רשות גובלת.

13. חלוקה חדשה

13.1. גבולות חלקות הקרקע הנוכחיים שאינם מזדהים עם גבולות האזורים והדרכים הקבועים בתכנית זו, בטלים.

13.2. השטחים האוחדו עד כדי יצירת חלקות מוצעות הכוללות כל אחת שטח רצוף בעל סיווג אחיד המותחם ע"י קו רחובות וגבולות החלקות המוצעות כמתואר בתשריט.

14. תכנון מפורט והוראות בינוי לבית העלמין היהודי לעיר חיפה ולרחבת הכניסה הראשית לבתי העלמין

פיתוח אתר בית העלמין היהודי יהיה על פי התכנון המפורט שבתשריט מס' 2, כדלקמן:

14.1. שלבי פיתוח

שלב פיתוח האתר מבוססים על חלוקת האתר לאזורי פיתוח כמוראה בתשריט מס' 2 על פי הטבלה כדלקמן:

שלבי הפיתוח השטחים

א. איזור מרכזי, כולל מרכז פעילויות מבנים וחניה ראשית. 105,600 מ"ר

ב. איזור דרום-מזרח, כולל השלמת הדרך העוקפת ושדרת הללויות. 87,400 מ"ר

ג. השלמת פיתוח המובלעת באיזור הצפוני. 66,000 מ"ר

ד. איזור מערבי, במדרון הגובל עם בית הקברות המיועד לקריות. 41,000 מ"ר

ס"ה 300,000 מ"ר

ה. דרבה להרחבת ב"ע חיפה בעתיד במדרון המזרחי ובדרום מזרח. 59,000 מ"ר

בשלב ראשון יבוצע פיתוח איזור א' במלואו והוא יכלול חדר טהרה וקרור, אולם הספדים ורחבת התקהלויות, משרדים, מבני עזר ושרותים, מגרשי חניה לרכב פרטי ולאוטובוסים, הכיכרות והרחבות המגוננות.

הפיתוח יכלול גם את מערכת הדרכים שבאיזור ואת שדרות הלירות

14.2. הקמת בנינים

מיקומם ושימושם של המבנים הדרושים להפעלת בית העלמין יהיה בהתאם למפורט בתשריט מס' 2.

שטח הבניה

שטח הבניה יהיה כמפורט להלן:

אולמות הספדים - 1500 מ"ר
חדר טהרה - 200 מ"ר
חדר קירור - 100 מ"ר
משרדים - 300 מ"ר
מבנה שרותים מרכזי - 100 מ"ר
שרותים נוספים - 120 מ"ר
מחסן - 200 מ"ר
מבנה לארוחות - 100 מ"ר

גובה הבנינים יקבע באישור הועדה המקומית בעת מתן היתרי בניה לבנינים.

14.3. הקבורה תהיה גם בהומות, לניצול מירבי של השטח.

14.4. שפוע השבילים המרכזיים להולכי רגל לא יעלה על 8% ורוחבם לא יפחת מ- 4 מ'.

14.5. תכנון ופתוח נופי של בית העלמין היהודי חיפה

14.5.1. הפתוח הנופי של בית העלמין יעשה על פי תכנון מפורט של אדריכל נוף על בסיס העקרונות של תכנית זו והתשריט מס' 2.

התכנון והפתוח יתייחסו לככרות ולרחבות הפתוחות, לשדרות המרכזיות, מדרכות, שבילים, קירות תומכים, גדרות, משטחי חניה, רצופים, רהוט גן, תאורה וכדומה.

14.5.2. שטח המדרכות לאורך שתי השדרות המרכזיות, השבילים המרכזיים להולכי רגל ושטח הכיכרות ירוצפו באבנים משתלבות ולא יותר שמוש באספל, תוך שלוב בעצים ובצמחיה.

14.5.3. לאורך גבולות אתר בית העלמין ישמר מרווח שלא יקטן מ- 5 מ' בו לא תותר קבורה.
במרווח זה תנטענה שורות עצים בוגרים מיד עם תחילת פתוח האתר.

14.5.4. לא תורשה עקירתם של העצים המוגדרים לשימור.
בתכנית הנופי תקבענה הוראות מיוחדות לטיפול בעצים הנ"ל במטרה לשלבם בסביבה.

14.5.5. קירות תומכים הגבוהים מ- 3 מ' שאינם משמשים לקבורה יבוצעו בחתך מדורג כאשר הרווח האופקי יאפשר ערוגה לגינון ברוחב שלא יפחת מ- 1 מ'.

הרצף הקיר של הקירות התומכים ישבר באופן אקראי לצורך יצירת נישות בהן תנשענה עצים. המעקה בראש הקיר התומך יהיה שקוף ויעוצב עפ"י פרטים מפורטים.
בסיס הקירות התומכים ילווה בערוגה שתאפשר טיפוח צמחיה כולל מטפסים גם לאורך השבילים להולכי רגל.
תשומת לב מיוחדת תנתן לעיצוב דלתות הקבורה בקירות התומכים.

14.5.6. התייחסות מיוחדת תנתן לתכנון הפסגה הטופוגרפית של בית העלמין (+102) המהווה נקודת ציון של האתר.
שטח הפתוח בנקודה זו לא יפחת מ- 1 דונם. מרכיבי הפתוח הנופך יכללו בנוסף לאמור בסעיף 14.3.1 אלמנט פיסולי סביבתי גבוה.

14.5.7. עבודות הפתוח באתר יבוצעו תוך נקיטת כל האמצעים למניעת היווצרות דרדרת במדרונות. יבוצעו מחסומים לדרדרת בקצה תחום העבודה לאורך קווי הדיקור.

14.6. תכנון ופתוח נופי של רחבת הכניסה הראשית לבתי העלמין

הפתוח של הכניסה הראשית לבתי העלמין יעשה על פי תכנון מפורט של אדריכל נוף על בסיס העקרונות שבתכנית זו.

גדרות בתי העלמין כולל השערים כלפי רחבת הכניסה הראשית יהיו אחידים. בתכנון המפורט יקבע אופנים, צורתם וחומרי הגמר של הגדרות הנ"ל.

14.7. יותרו שינויים בתכנון המפורט המצורף לתכנית זו באשר מיוחד של הועדה המחוזית.

15. החזקת בתי הקברות ורחבת הכניסה הראשית

15.1. כל רשות מקומית תהיה אחראית להחזקה התקינה של בית הקברות שברשותה לשביעות רצונם של רשויות הבריאות.

15.2. חברה קדישא חרפה תהיה אחראית להחזקה התקינה של בית הקברות חרפה כאמור לעיל.

15.3. התחזוקה השוטפת של רחבת הכניסה הראשית תבצע על ידי הרשויות האחראיות של בתי העלמין.

16. פיתוח המגרש והשטח הפרטי הפתוח

על החוכרים לבצע את כל עבודות הפיתוח בתחום אדמותיהם, ובתחום השטח הפרטי הפתוח כולל קירות תומכים, ניקוז שתילה וכדו', הכל כפי שיאושר בתכניות המפורטות.

17. חניה - דרכים פנימיות

פתרון החניה לבתי העלמין יהיה כולו בתחומי כל אתר ואתר.
הדרכים הפנימיות בשטח אתר בית העלמין חרפה תסללנה בהתאם לתשריט מס' 2.

סלילת דרכים ורחבת הכניסה הראשית

18.

18.1 הרשויות המקומיות הכלולות בתכנית זו חייבות להוציא לפועל על חשבונן את סלילת הדרכים הכלולות בה, יחסית לשטח בתי העלמין. בסלילה נכללות המדרכות, התקנת הניקוז למי גשם ושתילה והעתקת עמודי חשמל, וכן פתוח רחבת הכניסה הראשית כמפורט בסעיף 14.6 בתכנית זו.

18.2 הרשויות המקומיות הנ"ל יוציאו לפועל על חשבונן את סלילת הדרך מס' 2 כאמור לעיל. כן יכלול הביצוע מעקה בטיחות בין הדרך מס' 70 לדרך מס' 2 לאורך הקטע בו דרכים אלה גובלות האחת עם השנייה.

הריסת מבנים

19.

כל המבנים הקיימים בשטח אתר בית העלמין מיועדים להריסה.

שרותים

20.

ניקוז מי גשם

20.1

השטח הכלול בתכנית זו ינוקז ממי הגשם בעזרת תעלות וצינורות ניקוז בהתאם לתכנית ניקוז שתאושר על ידי הועדה המקומית זבולון.

אספקת מים

20.2

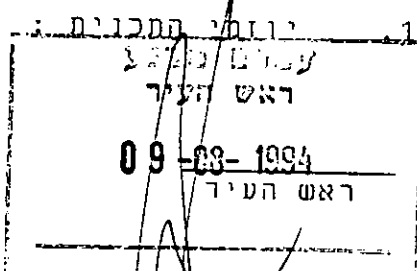
אספקת המים בשטח תכנית זו תעשה ממערכת אספקת המים של המועצה האזורית זבולון ו/או לפי הסדר מיוחד על דעת משרד הבריאות.

ביוב

20.3

כל המבנים שיוקמו בשטח תכנית זו יצויידו במערכת צינורות וכלים סניטריים להרחקת מי השופכין והדלוחין מתוכו, אשר יחוברו למערכת ביוב כפי שתאושר על ידי הועדה המקומית זבולון ו/או על פי הסדר מיוחד על דעת משרד הבריאות.

עיריית חיפה



חברה קדישא חיפה
רח הרצל 66 סלפח 6-642405
מיקוד 33212

מהנדס העיר
ד"ר יעקב רוט
מהנדס העיר

לנו התנגדות קבולה על ידי משרד הבריאות על שטח המיועד לשרותי התכנון המוסמכות. התיבתנו הינה לצרכי תכנון בלבד, אין בה כדי להקנות כל זכות ליום התופנית או לכל בעל ענין אחר בשטח התכנית כל עוד לא חוקצה השטח ונתתם עכשיו הסכם סגורים בגינו, ואין התיבתנו זו באה במקום חסכת כל בעל זכות בשטח הנדון ו/או כל רשות מוסמכת, לפי כל דיון ועפ"י כל דין.

למען חסר ספק אצטוו בזה כי אם יעשה או ייעשה על ידינו היום בגין חשטח הכלול בתכנית, אין בהתיבתנו על התכנית הכרה או תחנה בקיום חסכם כאמור ו/או ויתור על זכותנו לבטלו בגלל הפרתו ע"י מי שרכש מאתנו על סמך זכויות כלשהן בשטח ו/או על כל זכות אחרת העומדת לנו מכל חסכם כאמור ועפ"י כל דין. שכן התיבתנו ניתנת אך ורק מנקודת מבט תכנונית.

מנהל הרקעי ישיבה

תאריך 11.8.94

הודעה על הפקדת תכנית מס. 68/95
פורסמה בילקוט הפרסומים מס. 4066
מיום 17.12.92

הודעה על אישור תכנית מס. 68/95
פורסמה בילקוט הפרסומים מס. 4305
מיום 18.5.95

משרד הפנים מחוז חיפה
תוק התכנון והבניה תשכ"ה-1965
68/95 אישור תכנית מס.
הועדה המחוזית לתכנון ולבניה החליטה
ביום 28.12.93 לאשר את התכנית.
י"ר הועדה המחוזית
סמנכ"ל לתכנון

257 VIII

"רשימת בעלויות הקרקע הכלולה בתכנית"


| מס' הגוש | חלקה בשל' | חלק מחלקה | בעלות |
|----------|-------------|----------------------------------------------------------------------------------|--------------------------------------------------------------------------------------------------------------------------|
| 10380 | 18 23 | | מינהל מקרקעי ישראל מינהל מקרקעי ישראל |
| 10384 | 1 2 3 | | מדינת ישראל רשות הפיתוח 1/2 עבדל ראדס קאסם .פ.ר. 1/2 |
| 10385 | | 20 21 22 23 24 25 26 27 28 29 30 32 33 35 | .פ.ר. 4/5 .פ.ר. 1/5 ק.ק.ל. .פ.ר. .פ.ר. .פ.ר. עבדול ראוף קרמן משפ' קרמן משפ' קרמן מדינת ישראל |
| 10386 | | 22 23 24 25 26 | מוחמד חוסיין א-טבה משפ' קרמן משפ' קרמן משפ' קרמן מדינת ישראל |
| 10387 | | 1 2 4 5 9 10 12 13 | .פ.ר. .פ.ר. מדינת ישראל .פ.ר. .פ.ר. משפ' קרמן .פ.ר. משפ' קרמן |

| | | |
|---------------------------------------|-------------|-------|
| מדינת ישראל | 10 | 10388 |
| מדינת ישראל | 1 | 10392 |
| רשות הפתוח מדינת ישראל | 1 5 | 10393 |
| מס' קרמ | 2 | 10394 |
| שרות הפיתוח מדינת ישראל מס' קרמ | 1 2 5 | 10395 |



ד"ר יעקב רוט
מהנדס העיר

עמרים/מזנע
ראש העיר
09-08-1984



חברה קדישא חיפה
רח' הרצל 63, טלפון 6-642405
מיקוד 33212



האגף המיוחד...
החלטתו...
המחשבות...
ונחתם...
הסכסוך...
היות ועפ"י...
למען...
בגין...
במיום...
העמידה...
אך הריק...

התקציב...
התקציב...

תאריך

הודעה על הפקדת תכנית מס. 68/25
פורטמה בילקוט הפרסומים מס. 4066
מיום 17.12.92

הודעה על אישור תכנית מס. 68/25
פורטמה בילקוט הפרסומים מס. 4305
מיום 18.5.95

משרדי המסים מחוז חיפה
חוק התכנון והבניה תשכ"ח-1968
68/25 אישור תכנית מס.
הועדה המחוזית לתכנון ולבניה החליטה
ביום 28.12.93 לאשר את התכנית.

ג'ר'ר הועדה המחוזית

סמנכ"ל לתכנון