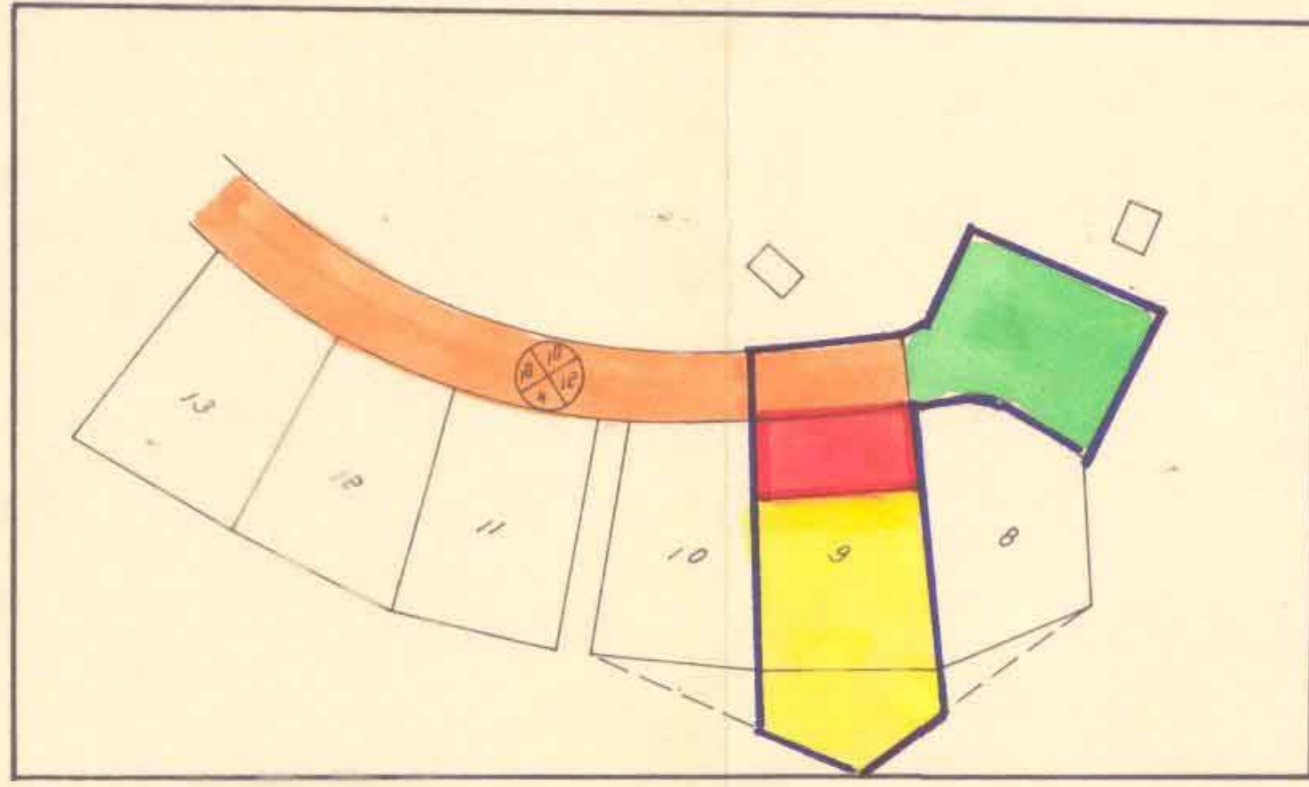
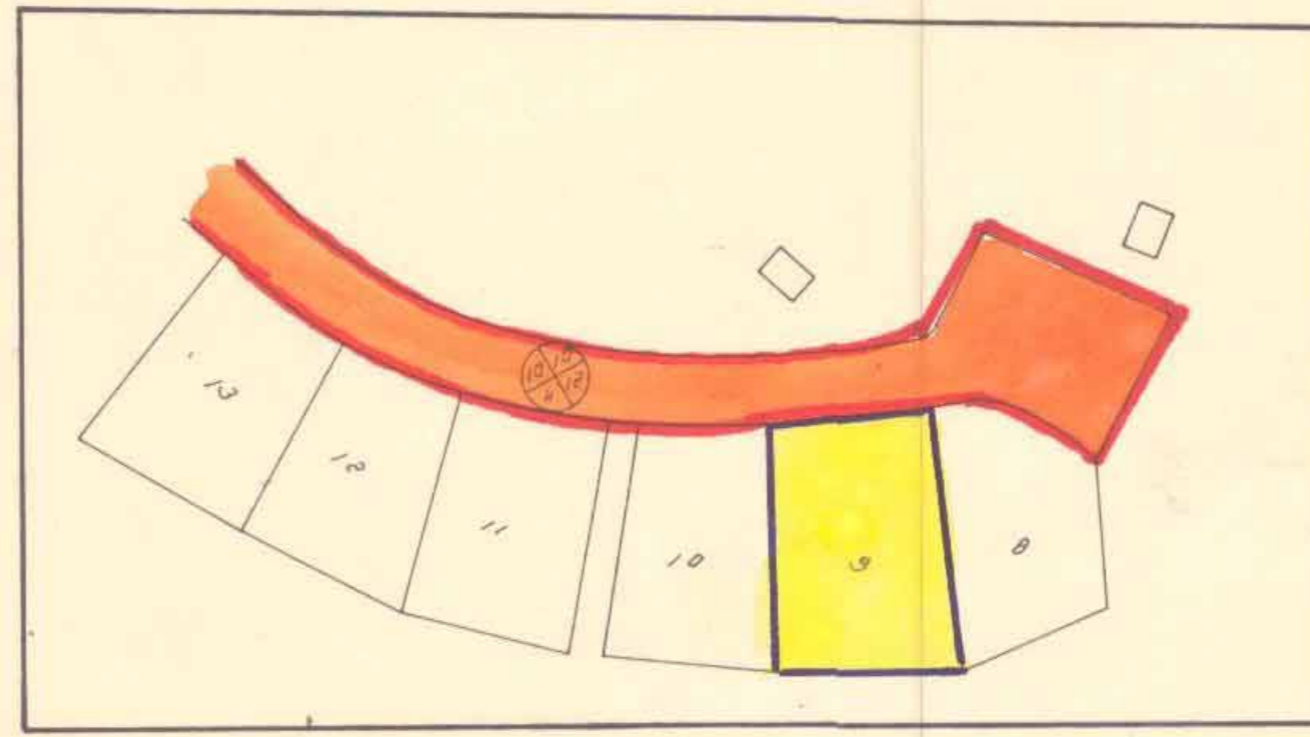


תרשים סביבה ק.מ. 1:1250



מצב מתוכנן ק.מ. 1:250

תרשים סביבה ק.מ. 1:1250



מצב קיים ק.מ. 1:250

מחוז חיפה

הועדה המקומית לתכנון ובנייה חוף הכרמל

חכנית מפורטת חכ/35

שינוי לתכנית חכ 35 עין הוד

חלקה מס' 9 בגוש 1952

שטח התכנית 1144 מ'²

הועדה המקומית לבניה ולתכנון עיר חיפה
 תוכנית חכ"מ 35/א
 על שטח של 1144 מ'²
 חכנית מס' 35/א
 תאריך 10.8.57
 מיום 10.8.57
 מיום 30.12.54

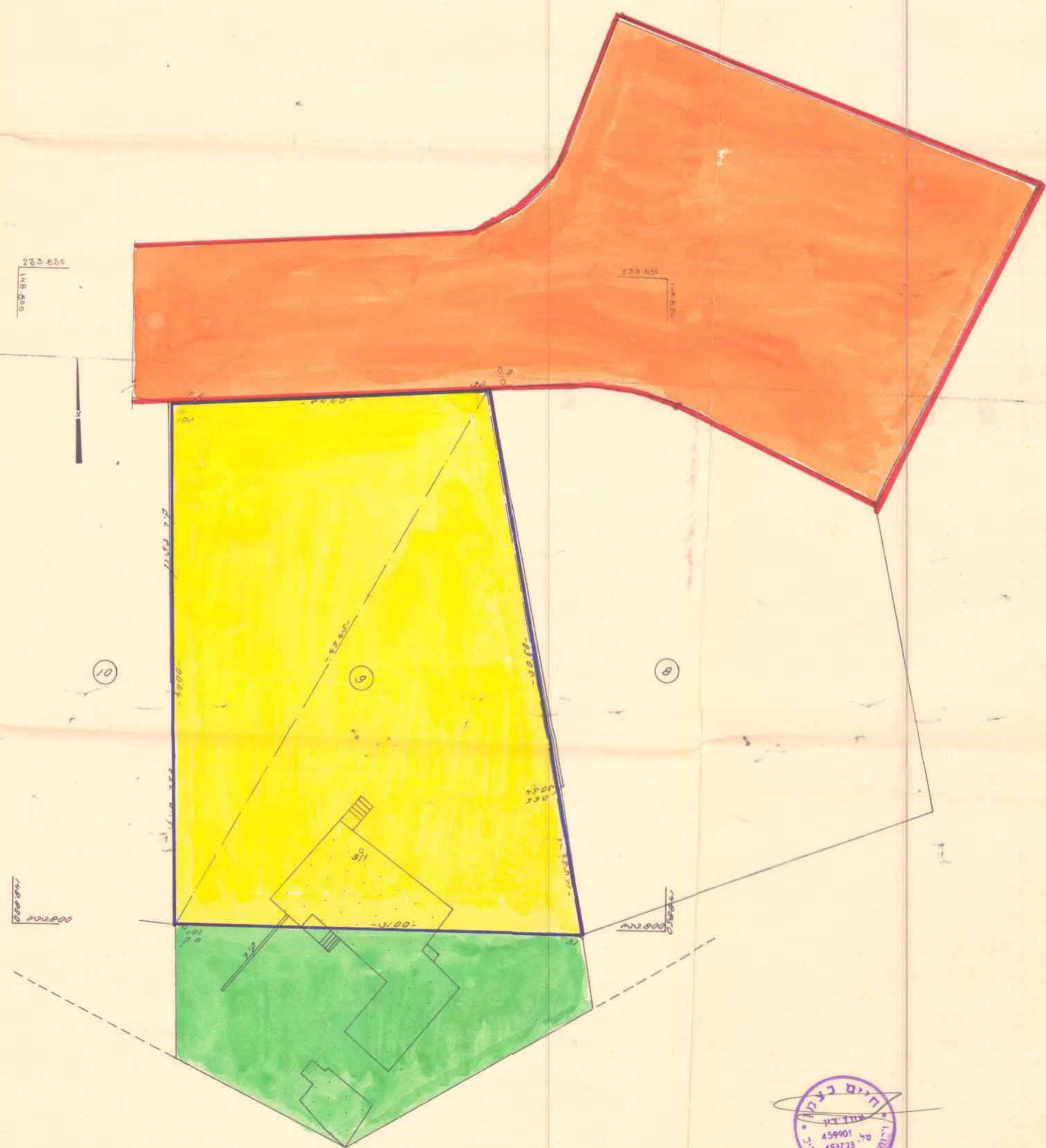
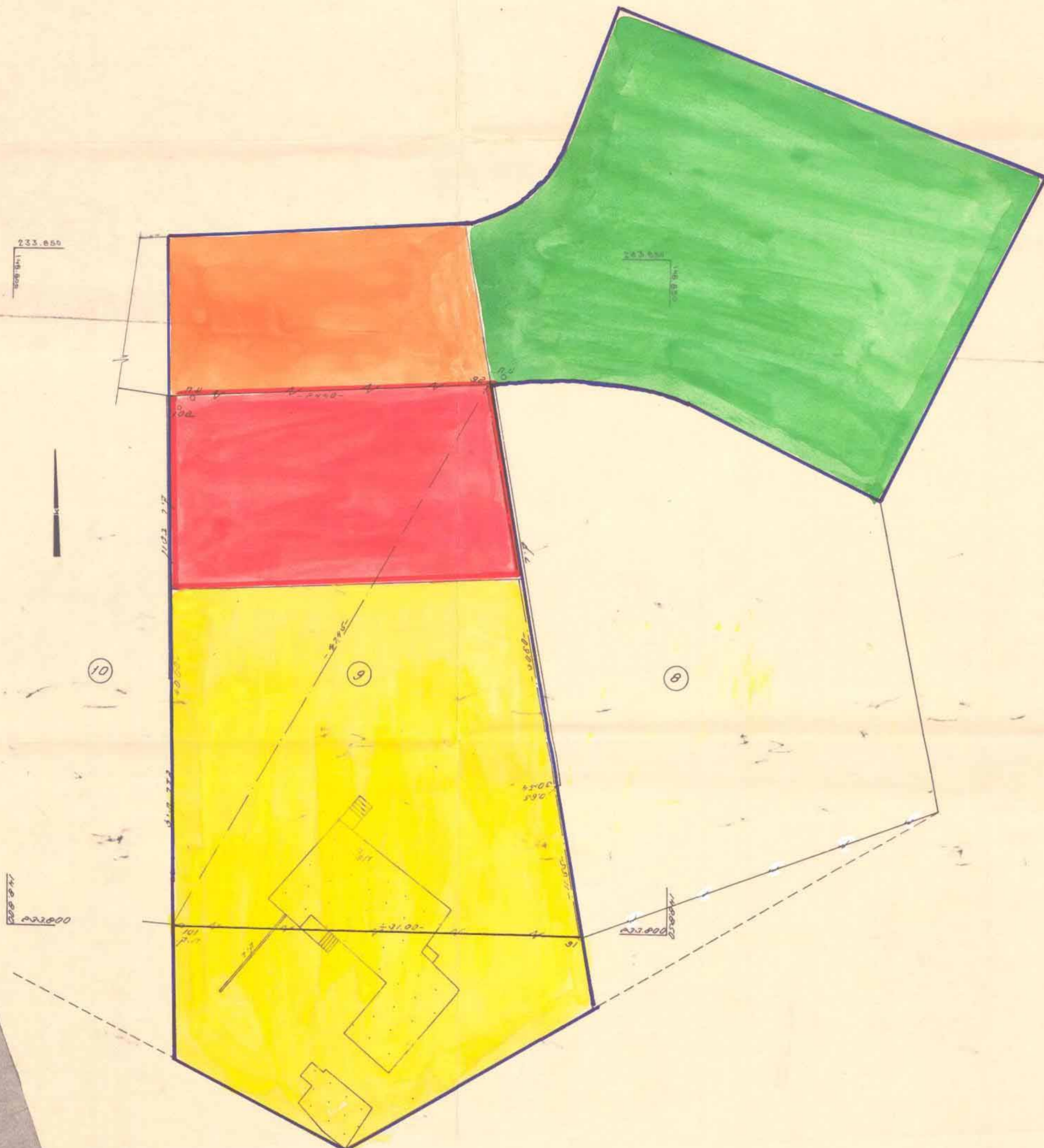
הועדה המקומית לבניה ולתכנון עיר חיפה
 תוכנית חכ"מ 35/א
 על שטח של 1144 מ'²
 חכנית מס' 35/א
 תאריך 12.9.52
 מיום 8.82
 מיום 12.9.52

משרד הפנים
 חוק התכנון והבניה תשכ"ה - 1965
 מחוז חיפה
 מרחב תכנון מקומי
 תאריך רב ה מסומן 4/א חכ"מ
 הבניה על שטח של 1144 מ'² חכ"מ 35/א
 הועדה המקומית לבניה ולתכנון עיר חיפה
 מיום 10.8.57
 החלטת הוועדה 13.12.57
 התכנית הנכרת לעיל.
 סגן מנהל כללי לתכנון

משרד הפנים
 חוק התכנון והבניה תשכ"ה - 1965
 מחוז חיפה
 מרחב תכנון מקומי
 תאריך רב ה מסומן 4/א חכ"מ
 הבניה על שטח של 1144 מ'² חכ"מ 35/א
 הועדה המקומית לבניה ולתכנון עיר חיפה
 מיום 12.9.52
 החלטת הוועדה 13.12.57
 התכנית הנכרת לעיל.
 סגן מנהל כללי לתכנון

חכנית מס' 35/א מורסמה לפי תוקף בלוקס
 מיום 31.10.57
 מס' 14
 מיום 31.10.57

חכנית מס' 35/א מורסמה לפי תוקף בלוקס
 מיום 31.10.57
 מס' 14
 מיום 31.10.57



מקרא:

- גבול תכנון
- קו רחוב
- אזור מגורים חדש
- שטח ציבורי פתוח
- דרך קיימת
- דרך מתוכננת
- ביטול גבול חלקה



נמדד ע"י אי.מך-אברהם אביבי מודד מוסמך