

תוכנית מס' 3434
תל אביב יפו
"הסדרת שטחים לבניה ברחוב הגולן 29 של רמת החי"ל"
תוכנית מפורטת

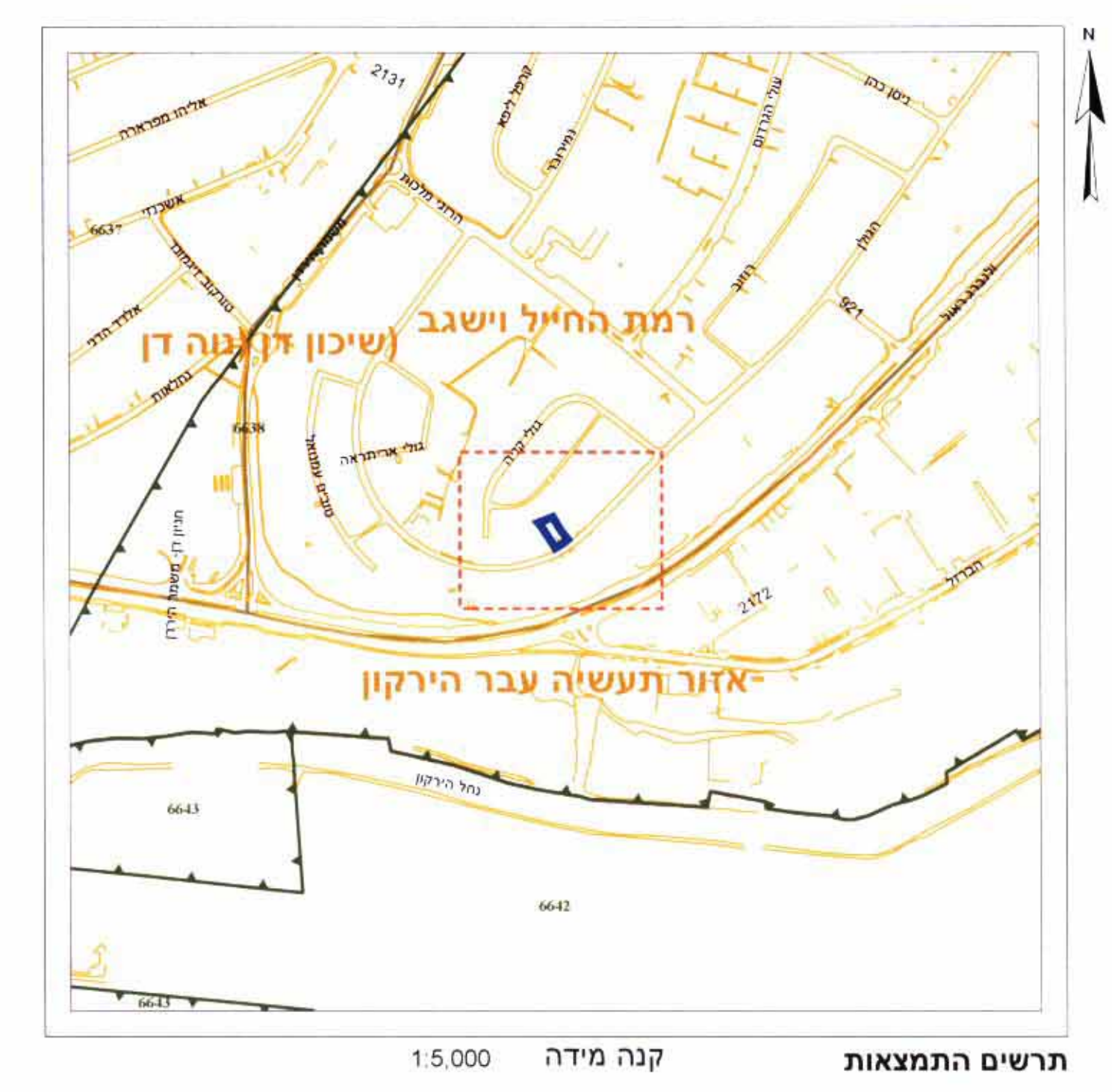
היתרים / הרשות	סמכות	איחוד וחלוקה
תכנית שמטחה ניתן להוציא היתרים או הרשות	ו. מקומית	ללא איחוד וחלוקה

מחוז : תל אביב
מרחב תכנון מקומי : תל אביב יפו
רשות מקומית : תל אביב יפו

שטח התוכנית : 0.333 דונם
קנה מידה : 1:500
גושים וחלקות בתוכנית :

מספר גוש	מספר חלקות בגוש	מספר חלקות בשלוחת	מספר חלקות בחלק
6638	מספר	487	487

המנהל המסודר והמנהל הכללי
אשרר תוכנית מס' 3434 על ידי
9/4/07



תרשים התמצאות
קנה מידה 1:5,000

שלב : מתן תוקף
מחזור : 2 תאריך : 25/7/06

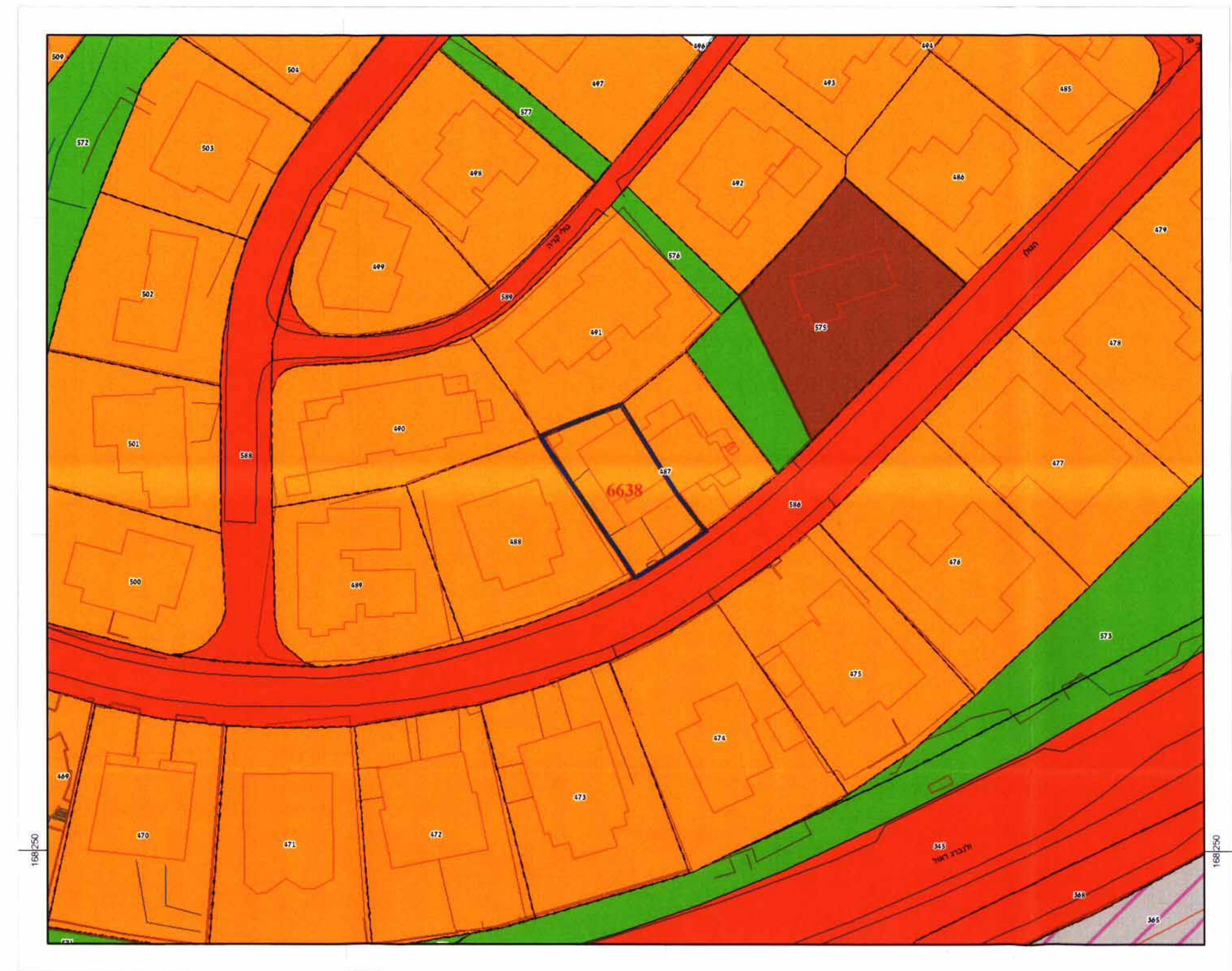
אישור / חתימת מוסדות תכנון :

שמות וחתימות :	שם	תפקיד
מגיש התוכנית	רוסרט דן	חברת : הגולן 29 רמת החי"ל
בעלי זכויות בקרקע	רוסרט דן	חברת : הגולן 29 רמת החי"ל
עורך התוכנית	גידו הרשגה - אדריכל	חברת : התקומה 24 ת"א
מודד התוכנית	משה וינברג - מודד מוסמך	חברת : רח' ויצמן 45 הרצליה

טבלת השטחים :

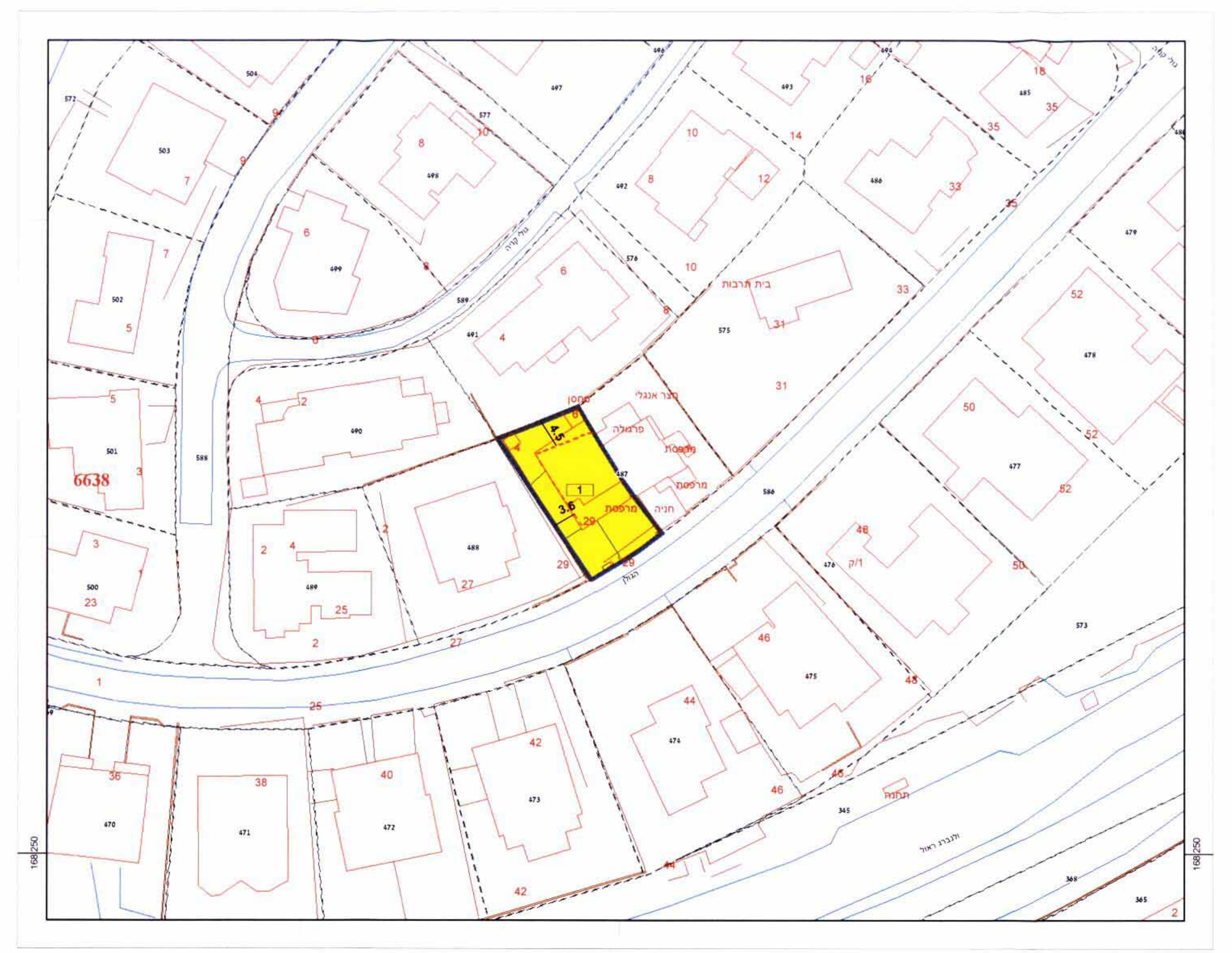
שם ייעוד	שטח ייעוד	אחוז משטח	שם ייעוד	שטח ייעוד	אחוז משטח
אזור מגורים א' (*)	333	100.0	מגורים א'	333	100.0
קרובל שטח	333	100.0	קרובל שטח	333	100.0

מצב קיים
קנה מידה 1:500



- מקרא מצב קיים
- דרך מוצעת (*)
 - אזור מגורים א' (*)
 - מגורים ו (*)
 - שטח ציבורי פתוח (*)
 - בניין ציבורי (*)
 - אזור תעסוקה (*)
 - גבול תוכנית
 - גושים
 - חלקות
 - (*) לא על פי מבאת

מצב מוצע
קנה מידה 1:500



- מקרא מצב מוצע
- מגורים א'
 - גבול תא שטח ומספרו
 - קו בנין
 - גבול תוכנית
 - גושים
 - חלקות